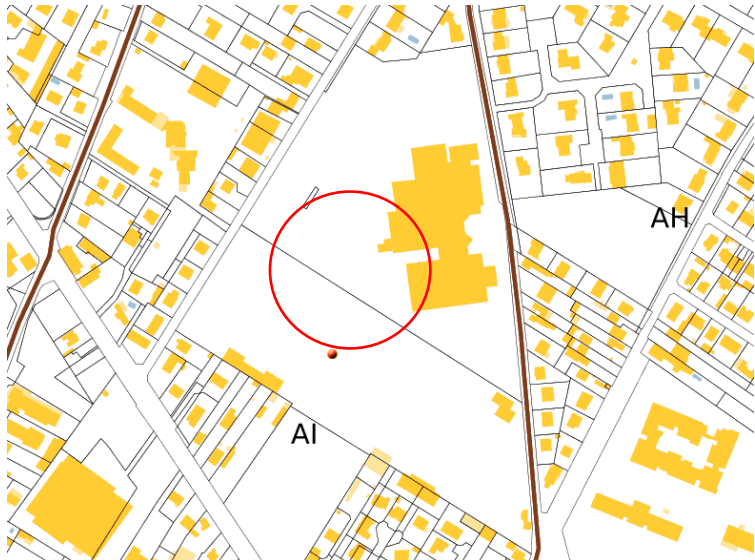


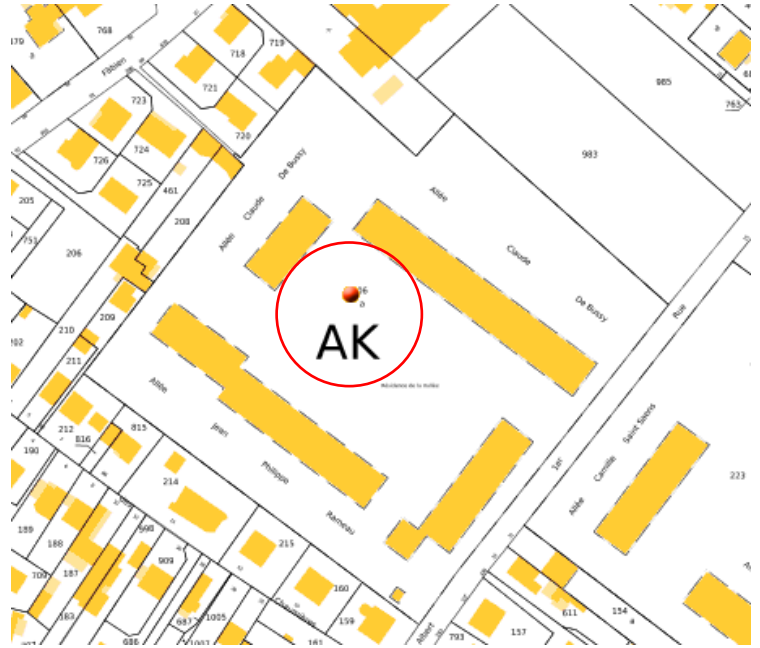
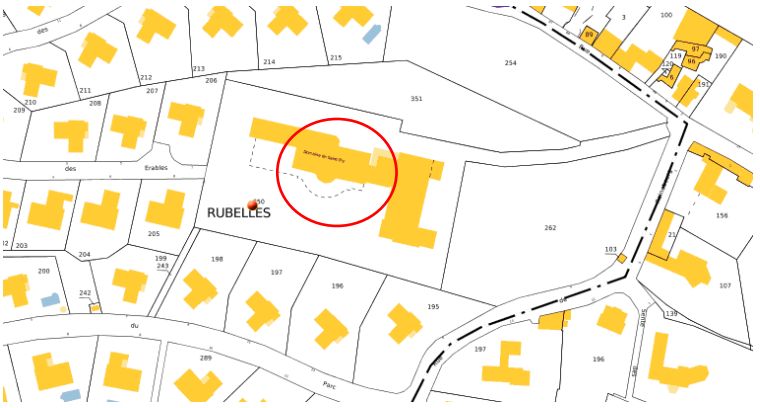
Annexe 1





ANNEXE A LA DELIBERATION SUR LA DEFINITION DES ZONES
D'ACCELERATION POUR LES ENERGIES RENOUVELABLES SUR LE
TERRITOIRE DE LA COMMUNE DE SAINT-PRIX

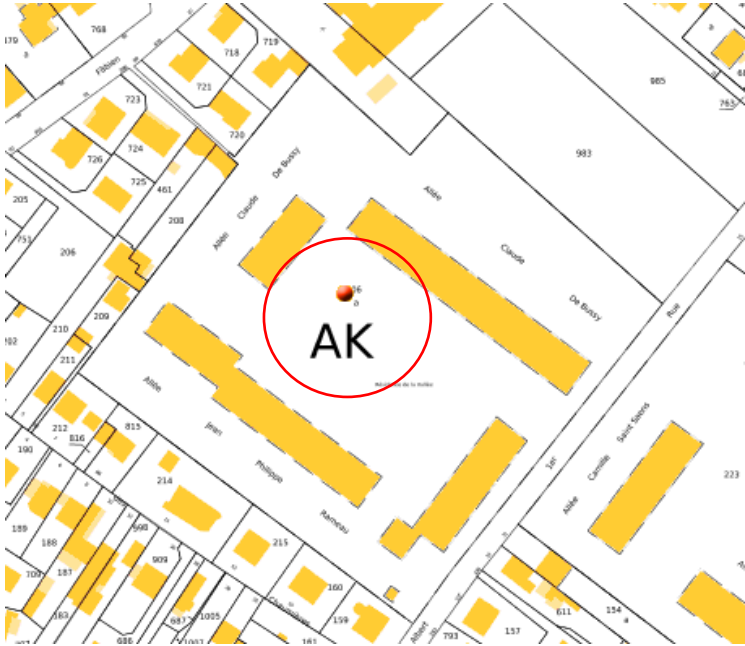
I - ZONES PROPOSEES POUR LA GEOTHERMIE DE SURFACE :


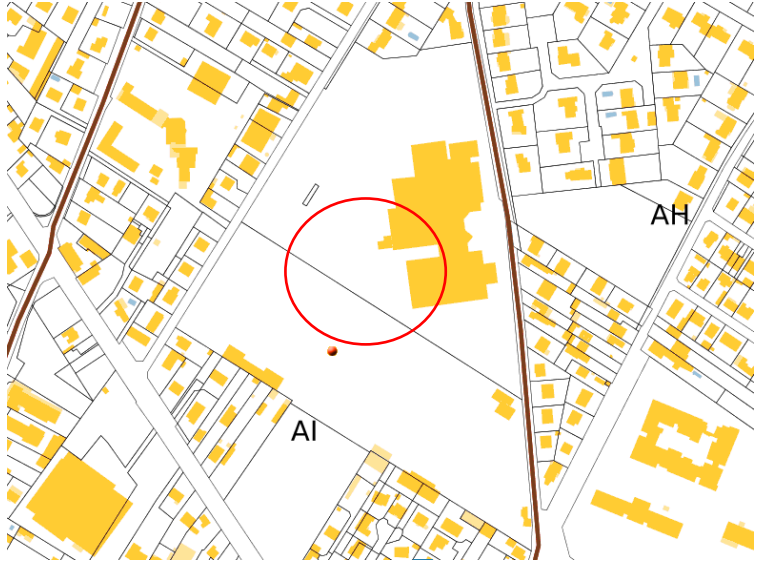
Secteurs	Références cadastrales	Superficies totales	Localisations / Extraits cadastraux
COMPLEXE SPORTIF CHRISTIAN DUFRESNE 29 rue Pasteur / rue Victor Hugo	Al n° 362 pour 28 127 m ² Al n° 513 pour 31 334 m ² Al n° 319 pour 57 m ²	<u>59 518 m²</u>	



<p>RESIDENCE DE LA VALLEE 32/34/36 rue Albert 1er</p>	<p>AK n° 506</p>	<p><u>19 606 m²</u></p>	 <p>A detailed cadastral map of a residential area in Rubelles. The map shows various plots of land, many of which are shaded in yellow to indicate buildings. A red circle highlights a specific building footprint in the center of the map, labeled 'AK'. The map includes street names such as 'Rue Albert 1er', 'Rue Claude De Bussy', 'Rue Philippe', 'Rue Jean', 'Rue Camille Saint-Simon', and 'Rue'. Plot numbers are visible throughout the map.</p>
<p>LE DOMAINE DE SAINT-PRY 2 rue de Reinebourg</p>	<p>AB n° 350</p>	<p><u>7 944 m²</u></p>	 <p>A detailed cadastral map of a residential area in Rubelles. The map shows various plots of land, many of which are shaded in yellow to indicate buildings. A red circle highlights a specific building footprint in the center of the map, labeled 'AB'. The map includes street names such as 'Rue de Reinebourg', 'Rue Erables', 'Rue du Parc', and 'Rue'. Plot numbers are visible throughout the map.</p>

<p>L'HOPITAL SIMONE VEIL (parcelle située sur le territoire de Saint-Prix) Chemin Vert / rue Robert Thomas</p>	<p>AH n° 133</p>	<p><u>25 357 m²</u></p>	
<p>CFA SAINT-JEAN 23 route de Montmorency</p>	<p>AD n° 480 pour 870 m² AD n° 272 pour 3 494 m² AD n° 427 pour 3 476 m² AD n° 429 pour 1 209 m² AD n° 431 pour 1 122 m²</p>	<p><u>10 171 m²</u></p>	
	<p><u>TOTAL :</u></p>	<p><u>122 596 m²</u></p>	


II - ZONES PROPOSEES POUR LE PHOTOVOLTAIQUE :

Secteurs	Références cadastrales	Superficies totales	Localisations / Extraits cadastraux
RESIDENCE DE LA VALLEE 32/34/36 rue Albert 1er	AK n° 506	<u>19 606 m²</u>	

<p>L'HOPITAL SIMONE VEIL (bâtis situés sur la commune de Saint-Prix) Chemin Vert / rue Robert Thomas</p>	<p>AH n° 133</p>	<p><u>25 357 m²</u></p>	
<p>COMPLEXE SPORTIF CHRISTIAN DUFRESNE 29 rue Pasteur / rue Victor Hugo</p>	<p>AI n° 362 pour 28 127 m² AI n° 513 pour 31 334 m² AI n° 319 pour 57 m²</p>	<p><u>59 518 m²</u></p>	

<p>CENTRE LECLERC 39/41 avenue du Général Leclerc</p>	<p>AI n° 240 pour 2 280 m² AI n° 241 pour 2 363 m² AI n° 242 pour 5 157 m²</p>	<p><u>9 800 m²</u></p>	
<p>COLLEGE LOUIS AUGUSTIN BOSCH Route de Montmorency</p>	<p>AE n° 347 pour 8 929 m² AE n° 348 pour 549 m² AE n° 351 pour 19 m² AE n° 352 pour 949 m²</p>	<p><u>10 446 m²</u></p>	

<p>CFA SAINT-JEAN 23 route de Montmorency</p>	<p>AD n° 480 pour 870 m² AD n° 272 pour 3 494 m² AD n° 427 pour 3 476 m² AD n° 429 pour 1 209 m² AD n° 431 pour 1 122 m²</p>	<p><u>10 171 m²</u></p>	
<p>RESIDENCE DE LA COMMANDERIE 54-56 rue d'Erment / 33 rue du Colonel Fabien</p>	<p>AL n° 121</p>	<p><u>4 046 m²</u></p>	

<p>LA MEDIATHEQUE Alexandra David-Néel 57bis rue d'Ermont</p>	<p>AI n° 20 pour 1 091 m² AI n° 19p pour 889 m²</p>	<p><u>1 980 m²</u></p>	
	<p><u>TOTAL :</u></p>	<p><u>140 924 m²</u></p>	